

DETERMINA DIRIGENZIALE



COMUNE DI BARI

Registro Generale **DD 10111 / 2024**

Registro per Direzione **DD-17 00217 / 2024**

Data adozione **02/07/2024**

Ripartizione Governo e Sviluppo Strategico del Territorio

OGGETTO PIANO PARTICOLAREGGIATO MAGLIA N.22 - ESPANSIONE C2 DEL PRG COMPARTO N.1 - RICHIESTA SOCIETA' omissis DI MODIFICA DEL NUMERO DEGLI ALLOGGI. ACCOGLIMENTO.

FIRMATARI

Nome	Ruolo	Data firma digitale
Farnelli Augusto	Adottante	02/07/2024

RESPONSABILI

Nome	Ruolo	Data visto
Moscardin Valeria	Responsabile del Procedimento	02/07/2024

SETTORE PIANIFICAZIONE ATTUATIVA
IL DIRETTORE

PREMESSO CHE:

- con Deliberazione di Giunta Comunale n. 566 del 05.08.2022 e ss.mm.ii, la "Ripartizione Urbanistica ed Edilizia Privata", istituita con deliberazione di Giunta Comunale n. 984 del 08.11.2007, ha assunto la nuova denominazione "Ripartizione Governo e Sviluppo Strategico del Territorio" a far data dal 01.06.2023;
- con il Provvedimento Sindacale n. 73/2023 del 24.07.2023 è stato conferito all'Avv. Augusto Farnelli l'incarico di Direttore del Settore Pianificazione Attuativa della Ripartizione Governo e Sviluppo Strategico del Territorio del Comune di Bari, con decorrenza dal giorno 01.08.2023;

NEL MERITO:

- con delibera n. 187 del 01.07.1997 il Consiglio Comunale aveva stabilito che, nei piani particolareggiati riguardanti le aree tipizzate C1 e C2, il Consorzio dei proprietari doveva cedere all'atto della stipula della convenzione, in luogo della procedura espropriativa, il 40% delle aree lottizzate ai fini della realizzazione della volumetria di edilizia sovvenzionata, nella misura del 36% del 40%, e di quella relativa alla edilizia convenzionata-agevolata, nella misura residua del 64% del 40%; con la citata deliberazione si dava atto anche che l'approvazione dei piani particolareggiati delle maglie 20 - 21 e 22 comportava la contestuale adozione e approvazione delle lottizzazioni, ricadenti nei predetti P.P., della estensione equivalente ai comparti o settori nei quali i progettisti avevano suddiviso il P.P.;
- con deliberazione del Consiglio Comunale n. 114 del 15.07.2002 veniva approvato definitivamente il Piano Particolareggiato Maglia n. 22 - Espansione C2 del P.R.G.;
- con delibera di G.C. n. 1020 del 24.11.2006, veniva approvato il progetto esecutivo delle opere di urbanizzazione primaria nonché il piano di dettaglio per l'attuazione del Comparto n. 1 - maglia di espansione C2 - n. 22 - del P.R.G.;
- con atto per notar *omissis* del 16.03.2007, rep. 12379/3855, reg.to a Bari il 26.03.07 al n. 4346/1T veniva stipulata, con *omissis*, la convenzione urbanistica relativa al comparto n.1 della maglia n.22 - Zona di espansione C2 del P.R.G.;
- in data 30.09.2007 veniva pubblicato il bando (approvato con D.G.M. n. 465/2004) per l'individuazione dei soggetti aventi titolo all'attribuzione dei lotti da riservare a Cooperative e/o Imprese proprietarie delle aree nell'ambito dei suoli ricadenti nel suddetto comparto;
- con determinazioni dirigenziali n. 2008/130/00020 del 17.03.2008 e n. 2008/130/00085 dell'11.09.2008, erano stati attribuiti, rispettivamente e per quanto di interesse, i seguenti lotti edificatori alla Società *omissis*:
- Settore n. 1/3 Lotto n. 5 per mc. 4.000 ca, di cui mc. 3.590 (R) per complessivi n.11 alloggi e mc 410 (NR);
- Settore n. 1/3 Lotto n. 8 per mc. 2.480 ca, di cui mc. 2.400 (R) per complessivi n.9 alloggi e mc 80 (NR);
- con nota prot. n. 101425 del 17.04.2009, la società *omissis*, tenuto conto che il programma costruttivo prevedeva - come da bando di assegnazione - la realizzazione di n. 11 alloggi per il lotto 5 e n. 9 alloggi per il lotto 8 della superficie di mq 105 circa ad appartamento, chiedeva - a parità di volumetria, superficie coperta, sagoma e numero di livelli degli edifici inizialmente previsti da Piano - di poter realizzare n. 14 alloggi per il lotto 5 e n. 10 alloggi e per il lotto 8 e tale richiesta si fondava in particolare sulla non agevole collocazione (vista la tipologia di domanda del mercato) del taglio inizialmente previsto per i predetti alloggi;
- con determinazione dirigenziale n. 2009/130/00058 del 06.05.2009, è stata accolta la succitata richiesta e, per l'effetto, è stata autorizzata la realizzazione di

- n. 14 alloggi per la palazzina a costruirsi sul lotto 5 e n. 10 alloggi e per il lotto 8;
- con atto per notar *omissis* del 16.12.2010, rep. 65.050/24.478, reg.to a Bari il 05.01.11 al n. 300/IT veniva stipulata, con la Società *omissis*, la convenzione per l'assegnazione in diritto di proprietà del lotto edificatorio n. 5 del Settore M1/3 incluso nel Comparto 1 del Piano Particolareggiato della maglia 22, che qui si allega sub. A;
 - con atto di scissione del 04.07.2015 per rogito del notaio dott. *omissis* (Rep. n. 68.670, Racc. 22.769), che qui si allega sub. B, risulta la costituzione - in esecuzione del progetto di scissione parziale della *omissis*- della Società *omissis* cui sono trasferiti i suoli siti in Bari individuati come lotto 5 del Comparto 1 maglia 22 in località S. Anna;
 - la *omissis* come sopra identificata presentava richiesta di Permesso di Costruire rubricata sub n. 304/2018 per complessivi n. 14 alloggi e ca 401 mc, che veniva rilasciato con nota prot. 71116 del 19.03.2021;
 - con nota prot. n. 210325 del 13.06.2024 che qui si allega **sub. C**, la società *omissis* chiede a parità di volumetria, superficie coperta, sagoma e numero di piani degli edifici previsti, di poter realizzare n. 12 alloggi per il lotto 5 a fronte di n. 14 precedentemente richiesti;

CONSIDERATO CHE:

- la richiesta di realizzazione di un minor numero di alloggi di edilizia convenzionata, illustrata nella istanza presentata dalla Società *omissis*, che si allega sub C) al presente provvedimento per farne parte integrante e sostanziale, dal punto di vista tecnico non altera le previsioni planovolumetriche del Piano approvato e convenzionato oltre a non comportare modifica dei parametri urbanistici (volumetria, superficie coperta, sagoma e numero di piani degli edifici previsti);
- le caratteristiche edilizie degli alloggi da realizzare rientrano fra quelle previste dal Piano e che il decremento degli alloggi è tale da non incidere sul carico abitativo della zona;
- la proposta formulata dalla predetta Società è rispondente alle esigenze di politica abitativa perseguite dall'Amministrazione nelle aree dove è prevista l'attuazione dei c.d. "mix" ed in attuazione del programma come sopra esplicitato e peraltro l'accoglimento della medesima proposta non produce dal punto di vista economico maggiori utili per la predetta Società istante;

RITENUTA ammissibile, per le motivazioni sopra esposte, la richiesta formulata dalla società *omissis* di cui alla nota n. 210325 del 13.06.2024;

CONSIDERATO che il presente provvedimento è immediatamente eseguibile con l'apposizione del visto del Direttore di Settore non comportando né impegni di spesa né diminuzioni in entrata;

VISTI e richiamati:

- la determina dirigenziale 2008/130/00020 del 21.02.2008;
- la determina dirigenziale n. 2008/130/00085 del 11.09.2008;
- la determina dirigenziale n. 2009/130/00058 del 06.05.2009;
- la nota n. 210325 del 13.06.2024;
- l'art. 17 del D.Lgs n.165 del 30.03.2001;
- l'art. 107 del D. L. 267/2000;
- gli artt. 58 e 60 dello Statuto del Comune di Bari;

VERIFICATA, in relazione al presente provvedimento, l'insussistenza dell'obbligo di astensione e dato atto, quindi, che non sussiste alcuna posizione di conflitto di interessi ai sensi di quanto stabilito dall'art. 6-bis, della L. n. 241/1990 e ss.mm.ii. nonché l'inesistenza delle condizioni di incompatibilità di cui all'art. n. 35 bis del D.Lgs. n. 165/2001 e ss.mm.ii.

Per tutto quanto in premessa evidenziato:

D E T E R M I N A

1. DI DARE ATTO che la premessa costituisce motivazione ex art. 3 L. n. 241/90 e ss.mm.ii e parte integrante e sostanziale del presente dispositivo;
2. ACCOGLIERE, per le motivazioni in premessa riportate e che qui si intendono confermate e trascritte, la richiesta prot. n. 210325 del 13.06.2024 a firma dalla società *omissis* e, per l'effetto, autorizzare la realizzazione di n. 12 alloggi per la palazzina ubicata sul lotto n. 5 del Settore 1/3 del Comparto n. 1 della maglia n. 22 - Zona di espansione C2 del P.R.G., oggetto di iniziale assegnazione alla società *omissis* giusta determina dirigenziale 2008/130/00020 del 21.02.2008, successivamente passato in proprietà a seguito dell'atto di scissione del 04.07.2015 per rogito del notaio *omissis* (rep. n. 68.670/22.769) alla società *omissis* odierna istante;
3. DARE ATTO, infine, che la presente determinazione è immediatamente esecutiva con la sua sottoscrizione;
4. DI DICHIARARE, DANDO COSI' ATTO ai sensi dell'art. 6 bis della L. n. 241/1990 e ss.mm.ii. della insussistenza di cause di conflitto di interesse, anche potenziale nei confronti dei destinatari del presente provvedimento, nonché l'inesistenza delle condizioni di incompatibilità di cui all'art. n. 35 bis del D.Lgs. n. 165/2001 e ss.mm.ii;
5. PUBBLICARE ai sensi dell'art. 39 del D.Lgs. n. 33/2013, il presente provvedimento e gli atti tecnici allo stesso allegati sul sito istituzionale del Comune di Bari, nella Sezione "Amministrazione trasparente";
6. DI DISPORRE la notifica del presente provvedimento, ad avvenuta esecutività a mezzo *pecomissisomissisomissis* al soggetto istante *omissis*;
7. DI DISPORRE che il presente atto venga inviato alla Segreteria Comunale per la raccolta e la pubblicazione all'Albo pretorio;
8. DI DARE ATTO che avverso il presente provvedimento il soggetto proponente può proporre ricorso giurisdizionale innanzi al T.A.R. sez. di Bari o ricorso straordinario innanzi al Capo dello Stato rispettivamente entro il termine di sessanta giorni o entro centoventi giorni decorrenti dalla data di scadenza del termine di pubblicazione ovvero da quello in cui il medesimo ne abbia ricevuta la notifica o ne abbia comunque avuta piena conoscenza.

IL DIRIGENTE

Firmato digitalmente
Augusto Farnelli

Repertorio N. 65.050


Raccolta N. 21.478




REGISTRATO

a BAM
addi 05/01/2011
al n. 300/IT
esatto € /

REGISTRATO
a BAM
addi 05/01/2011
al n. 348
esatto € 221
esatto € 9900
























1
2
3
4
5
6
7
8
9
10
11
12
13
14
15
16
17
18
19
20
21
22
23
24
25
26
27
28
29
30
31
32
33
34
35
36
37
38
39
40
41
42
43
44
45
46
47
48
49
50
51
52
53
54
55
56
57
58
59
60
61
62
63
64
65
66
67
68
69
70
71
72
73
74
75
76
77
78
79
80
81
82
83
84
85
86
87
88
89
90
91
92
93
94
95
96
97
98
99
100





Handwritten signature or initials.





[Handwritten signature]





Handwritten signature or initials, possibly "B", enclosed in a faint circular stamp.

H
E
H

L
P
F
O
i
e
O
e
O
a
T
a
O
T
I
I
C
S
S
C
T
I
H
E
H



Registrato a Bari
il 07 luglio 2015
al n. 18192/1T

Repertorio n. 68670

Raccolta n. 22769

ATTO DI SCISSIONE CON COSTITUZIONE



g

z

n

p

c

c

n

e

G

L

E

l

c

i

"

e

-

c

s


s

-

p

l

t














t

r

f

e

r

e

c

f

c

z

c

f

t

t

y

t

s

c

f

e


s

f

t

f

f









1

4

1

0

1

0

1

0

1

0

1

0

1

0

1

2

1

0

1

1


1

0


1


0

1
















o 00 x 0 00


59








































TA
769

Allegato "D" alla
Raccolta n. 22769

C

e

I

I

I

I

I

I

C

I

C

I

C

I

C

S

I

S

S

C

I

C

I

S

S

V

I

V

I

S

I

C

I

I

I

I

C

C

I

C

S


I


I


S


I





































N=4400





H 5000

20-gen-2015 11:10
Prot. n. T150363/2015

Dimensione cornice: 776.000 x 552.000 metri


Foglio: 53












100



































Small, faint text or markings located between the two large dark gray areas, possibly representing a separator or a small section of text that is mostly illegible.


















Ministero delle Economie
e delle Finanze

MARCA DA BOLLO
€ 16,00

ST. PAULI. 0518.

1941

1942

NEW




0113 200329 268 4



DL

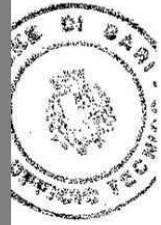
100







0113200335420
DEUTSCHLAND
0113200335420
0113200335420
0113200335420









Prot. 24/2024

Spett.le Ripartizione Governo e Sviluppo Strategico del Territorio del Comune di Bari,

si trasmette in allegato quanto in oggetto.

In attesa di riscontro, si porgono distinti saluti.





Spett.le

Comune di Bari

Ripartizione Governo e Sviluppo Strategico del Territorio

Via F. S. Abbrescia, 86

70100 – Bari

Al Po EQ Piani Urbanistici Esecutivi

Responsabile Arch. Valeria Moscardin

v.moscardin@comune.bari.it

urbanistica.comunebari@pec.rupar.puglia.it

Al Sett. Pianificazione Attuativa

Responsabile Avv. Augusto Farnelli

a.farnelli@comune.bari.it

urbanistica.comunebari@pec.rupar.puglia.it


Prot. 24/2024


Bari, 12/06/2024



 **lotto 5, nel
comparto 1 maglia 22 in località S. Anna. Proposta modifica numero alloggi .**

Con riferimento al Permesso di Costruire in oggetto, premesso che :

- ✓ con determinazioni dirigenziali n.2008/130/0020 del 18 marzo 2008 e n.2008/06155-

- ✓ 
realizzare 14 alloggi a fronte degli 11 alloggi previsti, a parità di volumetria, superficie coperta, sagoma e numero di piani degli edifici previsti per il lotto 5, del Comparto 1 maglia 22 in località S. Anna;

- ✓ la predetta richiesta è stata assentita con determina dirigenziale n.2009/130/00058 del 6 maggio 2009 e che pertanto il programma costruttivo prevede la realizzazione di n. 14 alloggi di edilizia convenzionata;
- 

- 
- 
- ✓ in data 19/3/2021 con prot. 71116 è stato rilasciato il Permesso di Costruire per il lotto 5 del Comparto 1 maglia 22

SI CHIEDE

- ✓ a parità di volumetria, superficie coperta, sagoma e numero di piani degli edifici previsti, non alterando in alcun modo le previsioni piano volumetriche del piano, **di consentire la realizzazione, per il lotto 5 del Comparto 1 maglia 22 in località S. Anna, di complessivi n. 12 alloggi e ca 401 mc (NR)**, assecondando così le richieste di mercato e consentendo l'offerta di alloggi a prezzo calmierato;

Si allegano elaborati grafici dimostrativi:

Tav 01 _Pianta piano terra

Tav 02 _Pianta piano primo



Tav 03 _Pianta piano secondo

Tav 04 _Pianta piano terzo

Tav 05 _Pianta piano quarto

Tavola 03 Inquadramento urbanistico (Permesso di Costruire)

In attesa di urgente riscontro, cordialità.







PERMESSO DI COSTRUIRE DEL 19_03_2021



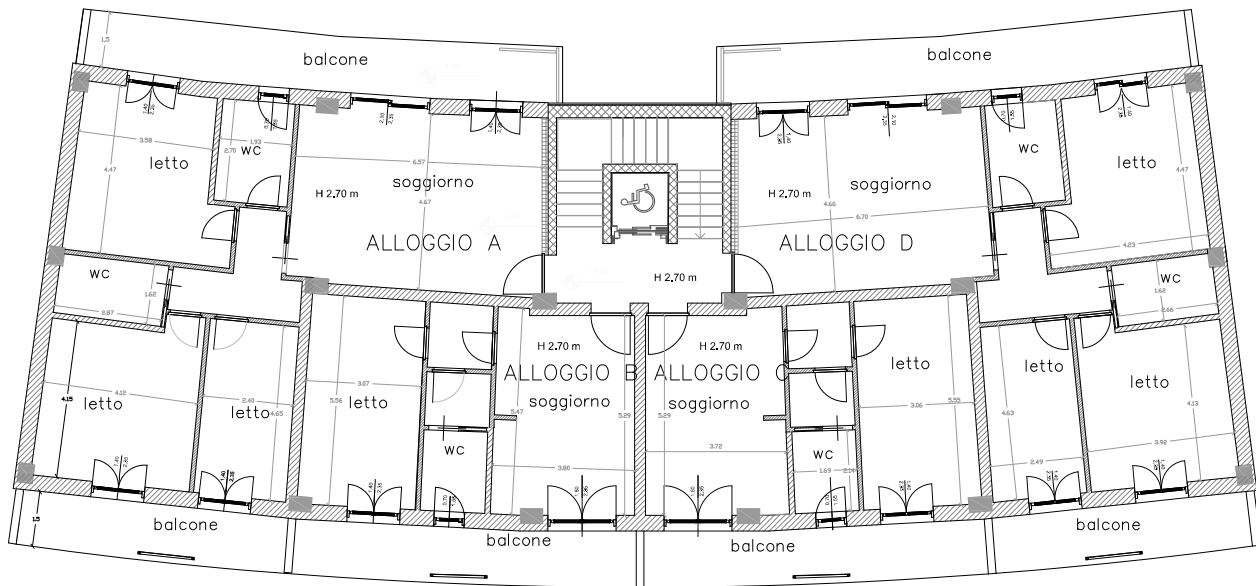
PROPOSTA MODIFICA ALLOGGI 2024

LOTTO 5 - Istanza ALLOGGI 2024

DATI	PIANO ATTUATIVO DI LOTTIZZAZIONE	PROGETTO PDC 2021	PROPOSTA MODIFICA ALLOGGI 2024
VOLUMETRIA DEL LOTTO (MAX)	4000	3989,61	3989,61
VOLUMETRIA NON RESIDENZIALE (MAX)	410	401,61	401,61
VOLUMETRIA RESIDENZIALE (MAX)	3590	3588,00	3588,00
NUMERO ALLOGGI		14,00	12,00

RIEPILOGO SUPERFICI E VOLUMETRIE

PIANO	SUPERFICIE	ALTEZZA	VOLUMETRIA - PDC 2021	VOLUMETRIA - PROPOSTA MODIFICA ALLOGGI 2024
PT - TERZIARIO	133,87	3	401,61	401,61
P1 - RESIDENZIALE	346	3	1038	1038
P2 - RESIDENZIALE	346	3	1038	1038
P3 - RESIDENZIALE	346	3	1038	1038
P4 - RESIDENZIALE	158	3	474	474
TOTALE RESIDENZIALE	1196		3588	3588

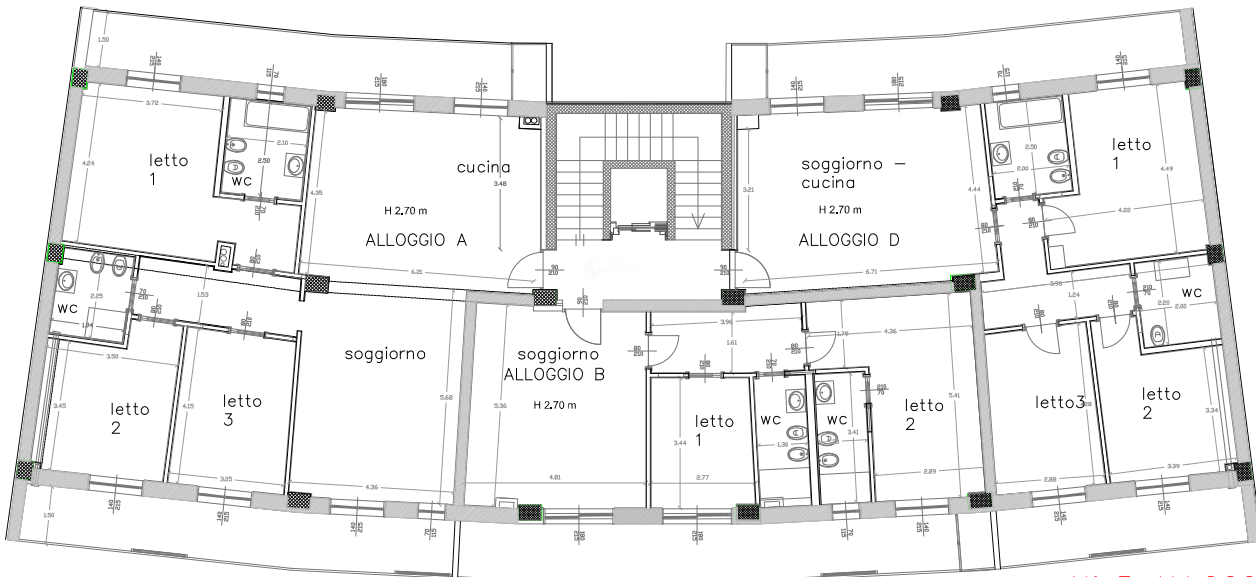


N° 4 ALLOGGI

PERMESSO DI COSTRUIRE DEL 19_03_2021

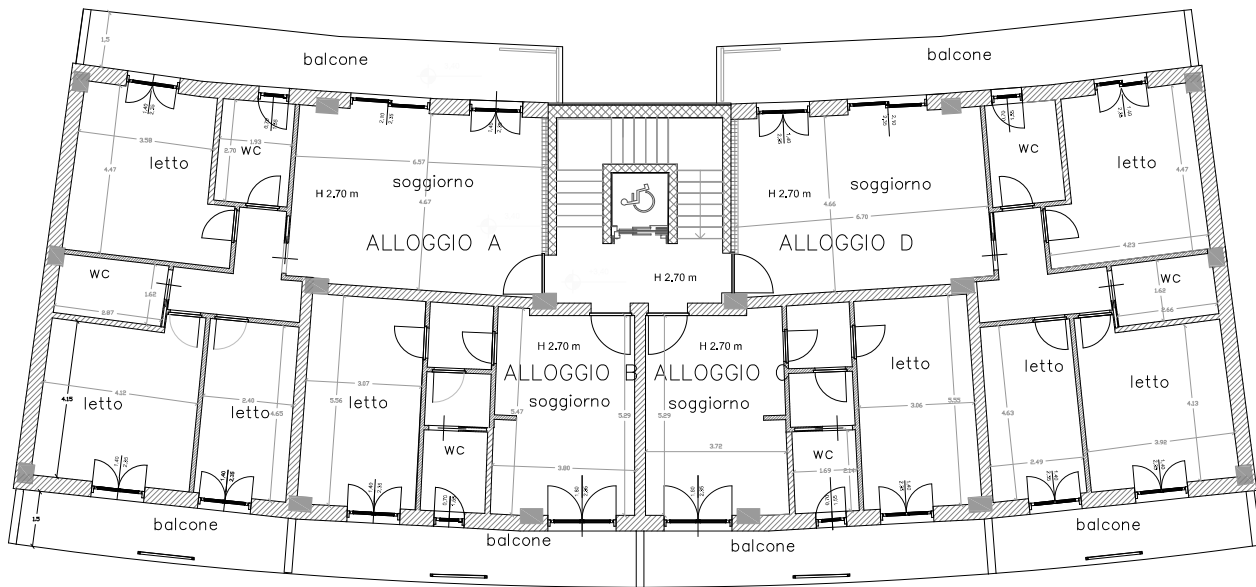
LOTTO 5 - ISTANZA ALLOGGI 2024			
DATI	PIANO ATTUATIVO DI LOTTIZZAZIONE	PROGETTO PDC 2021	PROPOSTA MODIFICA ALLOGGI 2024
VOLUMETRIA DEL LOTTO (MAX)	4000	3989,61	3989,61
VOLUMETRIA NON RESIDENZIALE (MAX)	410	401,61	401,61
VOLUMETRIA RESIDENZIALE (MAX)	3590	3588,00	3588,00
NUMERO ALLOGGI		14,00	12,00

RIEPILOGO SUPERFICI E VOLUMETRIE				
PIANO	SUPERFICIE	ALTEZZA	VOLUMETRIA - PDC 2021	VOLUMETRIA - PROPOSTA MODIFICA ALLOGGI 2024
PT - TERZIARIO	133,87	3	401,61	401,61
P1 - RESIDENZIALE	346	3	1038	1038
P2 - RESIDENZIALE	346	3	1038	1038
P3 - RESIDENZIALE	346	3	1038	1038
P4 - RESIDENZIALE	158	3	474	474
TOTALE RESIDENZIALE	1196		3588	3588



N° 3 ALLOGGI

PROPOSTA MODIFICA ALLOGGI 2024

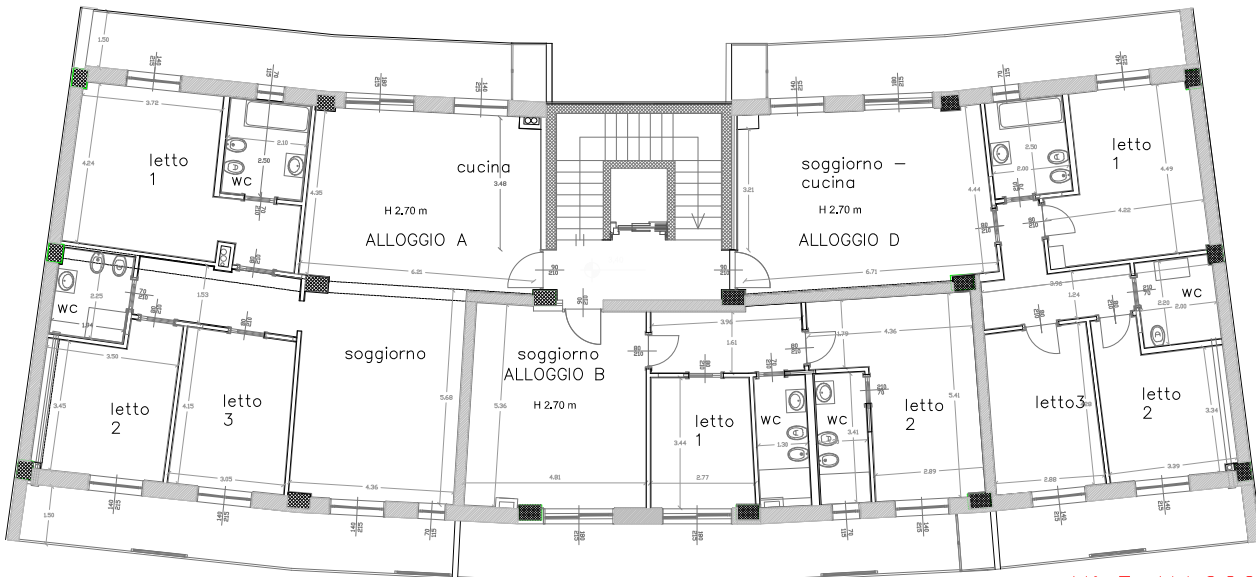


N° 4 ALLOGGI

PERMESSO DI COSTRUIRE DEL 19_03_2021

LOTTO 5 - ISTANZA ALLOGGI 2024				
DATI	PIANO ATTUATIVO DI LOTTIZZAZIONE	PROGETTO PDC 2021	PROPOSTA MODIFICA ALLOGGI 2024	
VOLUMETRIA DEL LOTTO (MAX)	4000	3989,61	3989,61	
VOLUMETRIA NON RESIDENZIALE (MAX)	410	401,61	401,61	
VOLUMETRIA RESIDENZIALE (MAX)	3590	3588,00	3588,00	
NUMERO ALLOGGI		14,00	12,00	

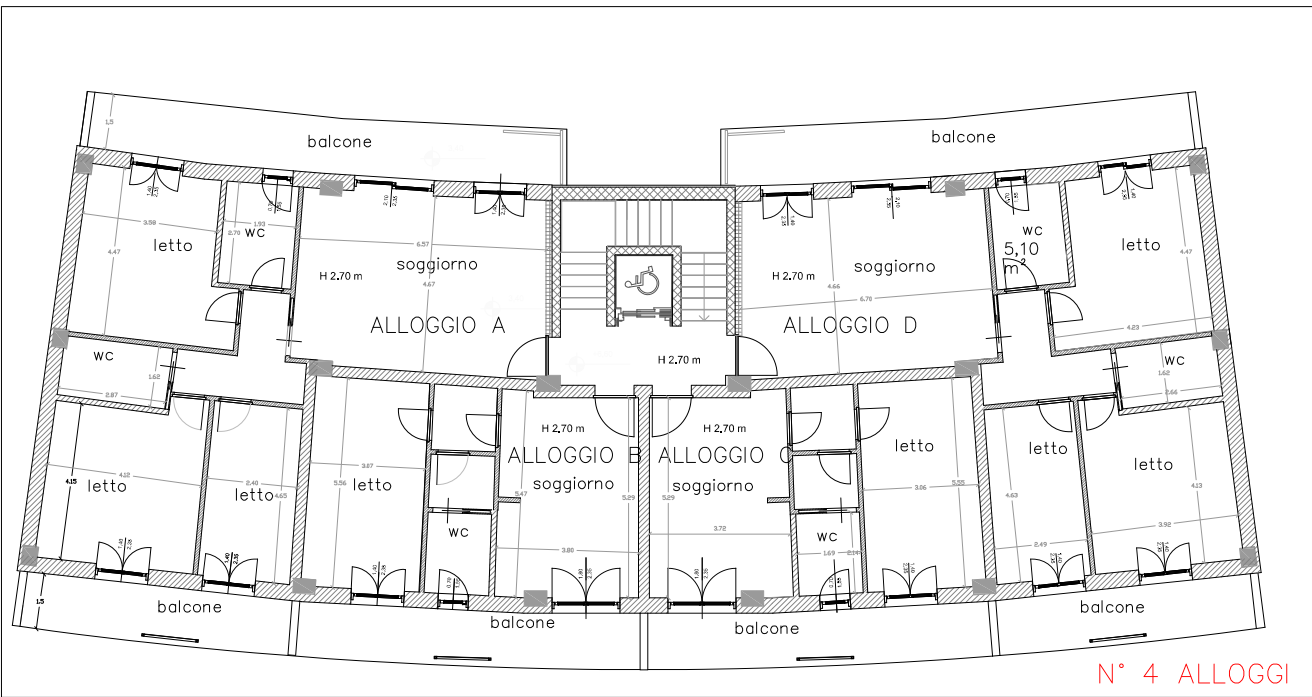
RIEPILOGO SUPERFICI E VOLUMETRIE				
PIANO	SUPERFICIE	ALTEZZA	VOLUMETRIA - PDC 2021	VOLUMETRIA - PROPOSTA MODIFICA ALLOGGI 2024
PT - TERZIARIO	133,87	3	401,61	401,61
P1 - RESIDENZIALE	346	3	1038	1038
P2 - RESIDENZIALE	346	3	1038	1038
P3 - RESIDENZIALE	346	3	1038	1038
P4 - RESIDENZIALE	158	3	474	474
TOTALE RESIDENZIALE	1196		3588	3588



N° 3 ALLOGGI

PROPOSTA MODIFICA ALLOGGI 2024



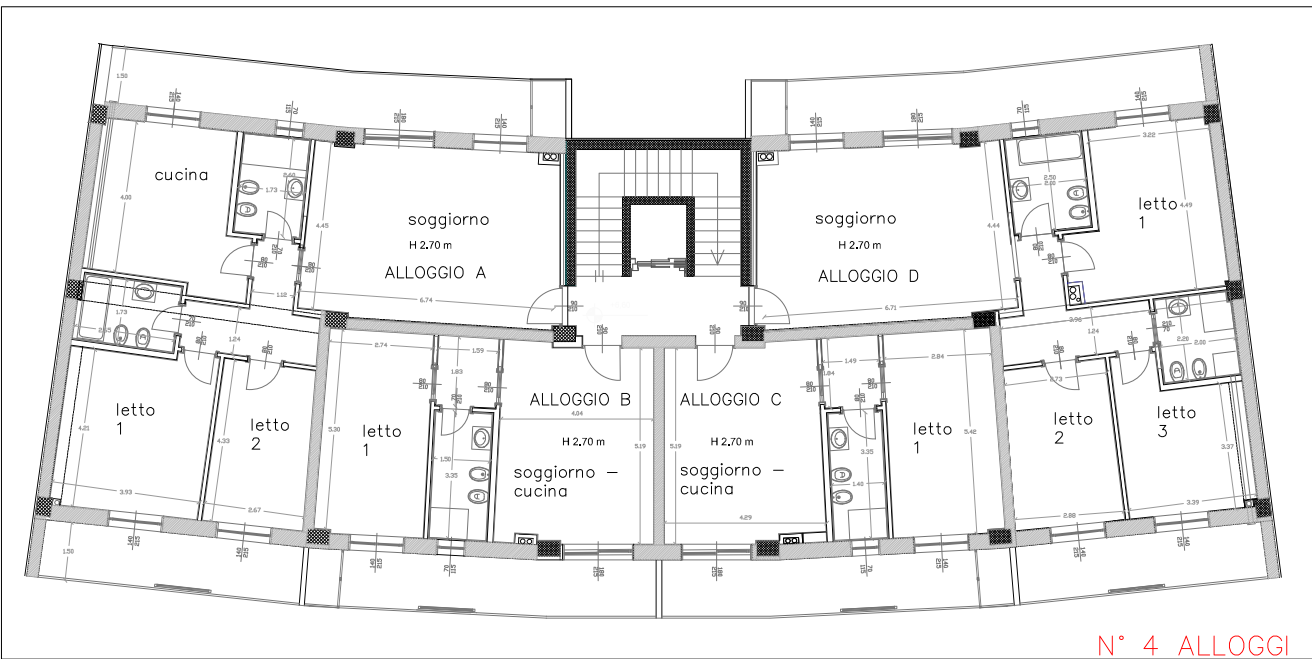


N° 4 ALLOGGI

PERMESSO DI COSTRUIRE DEL 19_03_2021

LOTTO 5 - ISTANZA ALLOGGI 2024				
DATI	PIANO ATTUATIVO DI LOTTIZZAZIONE	PROGETTO PDC 2021	PROPOSTA MODIFICA ALLOGGI 2024	
VOLUMETRIA DEL LOTTO (MAX)	4000	3989,61	3989,61	
VOLUMETRIA NON RESIDENZIALE (MAX)	410	401,61	401,61	
VOLUMETRIA RESIDENZIALE (MAX)	3590	3588,00	3588,00	
NUMERO ALLOGGI		14,00	12,00	

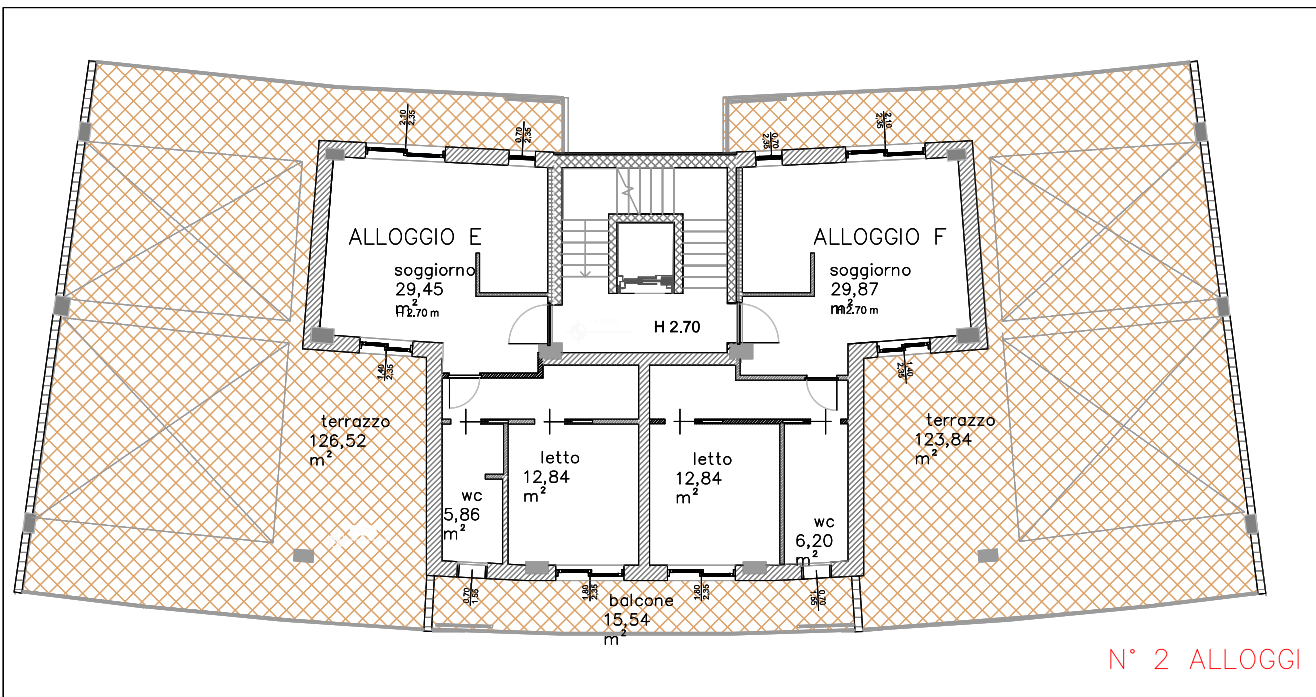
RIEPILOGO SUPERFICI E VOLUMETRIE				
PIANO	SUPERFICIE	ALTEZZA	VOLUMETRIA - PDC 2021	VOLUMETRIA - PROPOSTA MODIFICA ALLOGGI 2024
PT - TERZIARIO	133,87	3	401,61	401,61
P1 - RESIDENZIALE	346	3	1038	1038
P2 - RESIDENZIALE	346	3	1038	1038
P3 - RESIDENZIALE	346	3	1038	1038
P4 - RESIDENZIALE	158	3	474	474
TOTALE RESIDENZIALE	1196		3588	3588



N° 4 ALLOGGI

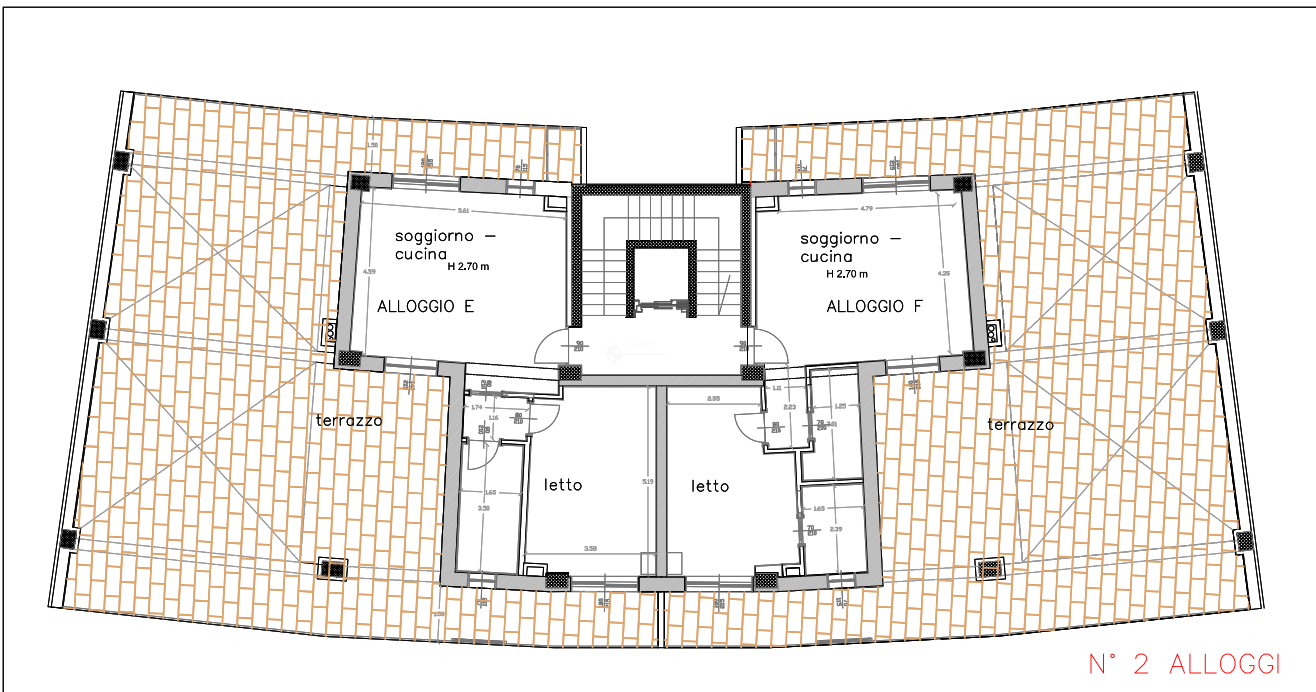
PROPOSTA MODIFICA ALLOGGI 2024





N° 2 ALLOGGI

PERMESSO DI COSTRUIRE DEL 19_03_2021



N° 2 ALLOGGI

PROPOSTA MODIFICA ALLOGGI 2024

LOTTO 5 - ISTANZA ALLOGGI 2024

DATI	PIANO ATTUATIVO DI LOTTIZZAZIONE	PROGETTO PDC 2021	PROPOSTA MODIFICA ALLOGGI 2024
VOLUMETRIA DEL LOTTO (MAX)	4000	3989,61	3989,61
VOLUMETRIA NON RESIDENZIALE (MAX)	410	401,61	401,61
VOLUMETRIA RESIDENZIALE (MAX)	3590	3588,00	3588,00
NUMERO ALLOGGI		14,00	12,00

RIEPILOGO SUPERFICI E VOLUMETRIE

PIANO	SUPERFICIE	ALTEZZA	VOLUMETRIA - PDC 2021	VOLUMETRIA - PROPOSTA MODIFICA ALLOGGI 2024
PT - TERZIARIO	133,87	3	401,61	401,61
P1 - RESIDENZIALE	346	3	1038	1038
P2 - RESIDENZIALE	346	3	1038	1038
P3 - RESIDENZIALE	346	3	1038	1038
P4 - RESIDENZIALE	158	3	474	474
TOTALE RESIDENZIALE	1196		3588	3588

Si dichiara che sono parte integrante del presente provvedimento gli allegati riportati a seguire ¹, pubblicati come file separati dal testo del provvedimento sopra riportato:

1. ATTESTAZIONI.pdf



¹ L'impronta degli allegati rappresentata nel timbro digitale QRCode in elenco è quella dei file pre-esistenti alla firma digitale con cui è stato adottato il provvedimento